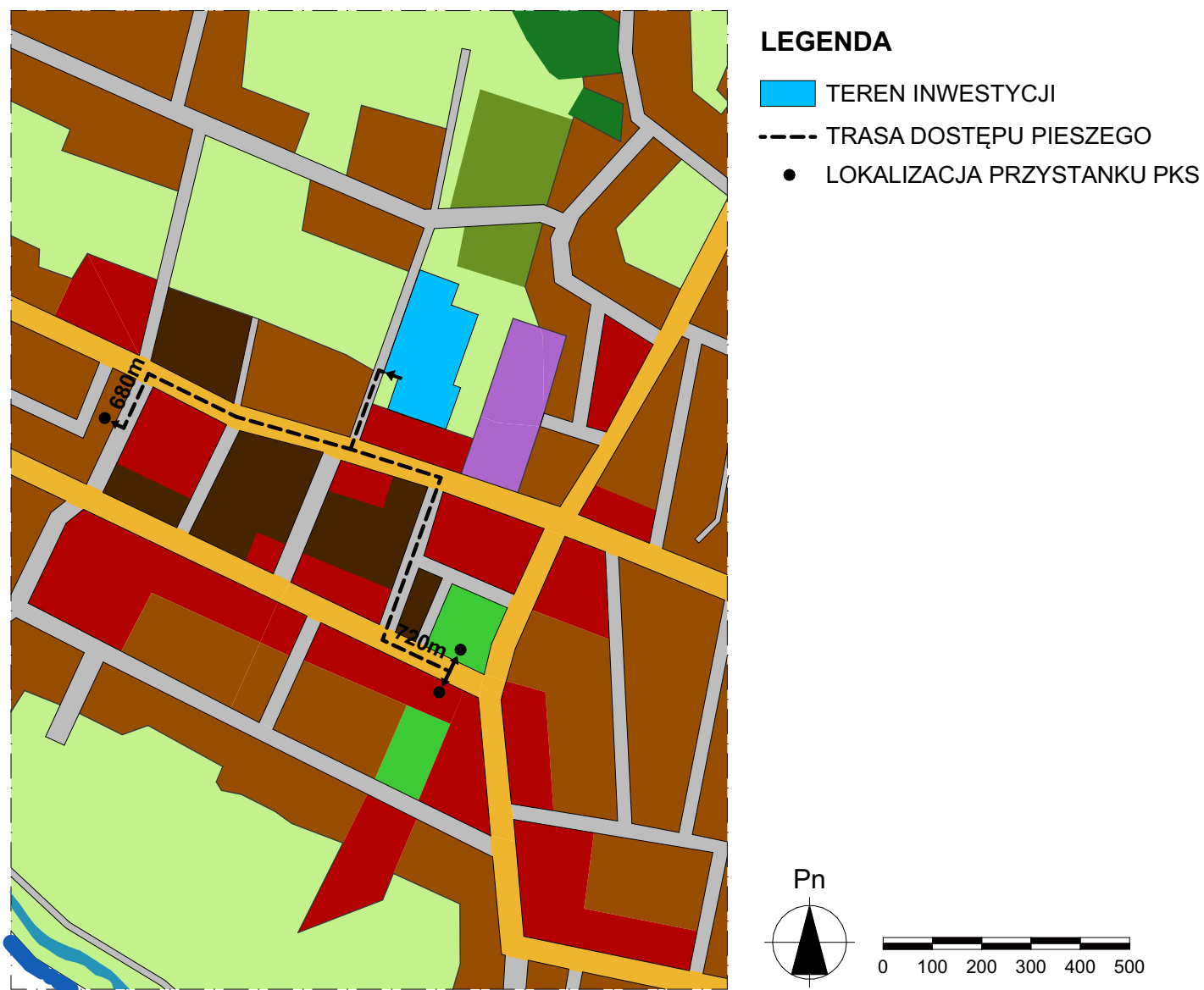
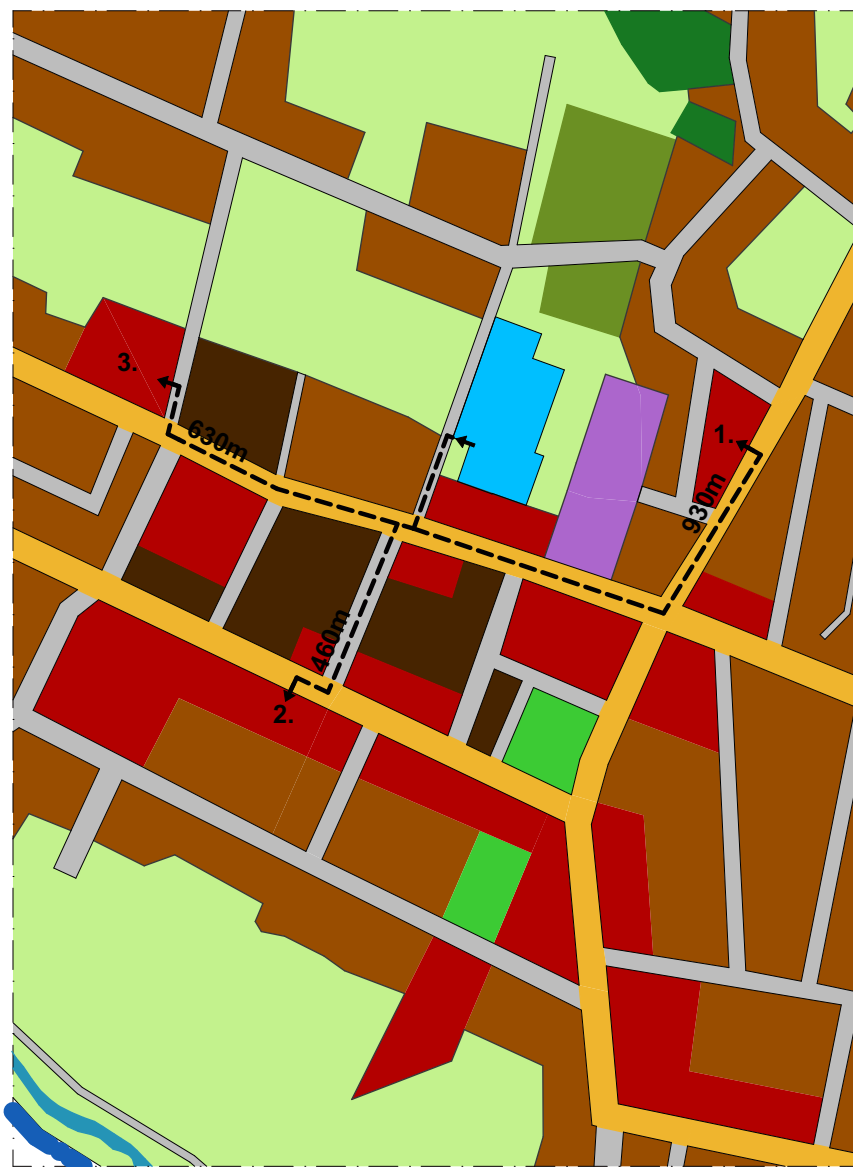


ZAŁĄCZNIK 2A. Schemat lokalizacji inwestycji w stosunku do przystanków

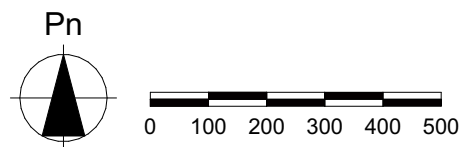


ZAŁĄCZNIK 2B. Schemat lokalizacji inwestycji w stosunku do szkół podstawowych

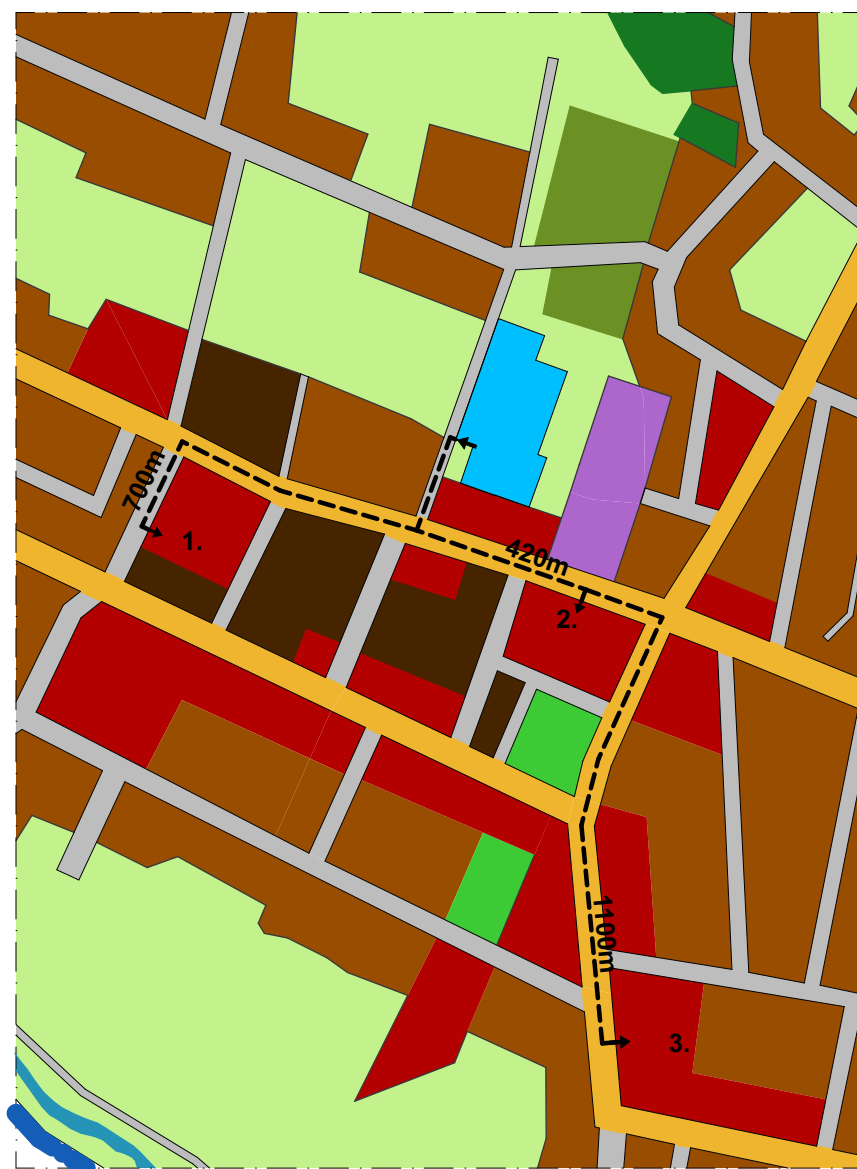


LEGENDA

- TEREN INWESTYCJI
- TRASA DOSTĘPU PIESZEGO
- USŁUGI OŚWIATY:
1. SZKOŁA PODSTAWOWA NR 1
 2. SZKOŁA PODSTAWOWA NR 2
 3. SZKOŁA PODSTAWOWA NR 4



ZAŁĄCZNIK 2C. Schemat lokalizacji inwestycji w stosunku do przedszkoli



LEGENDA

 TEREN INWESTYCJI

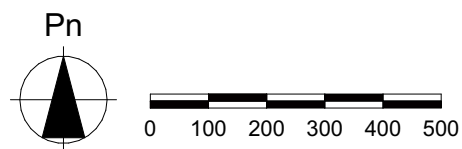
 TRASA DOSTĘPU PIESZEGO

USŁUGI OŚWIATY:

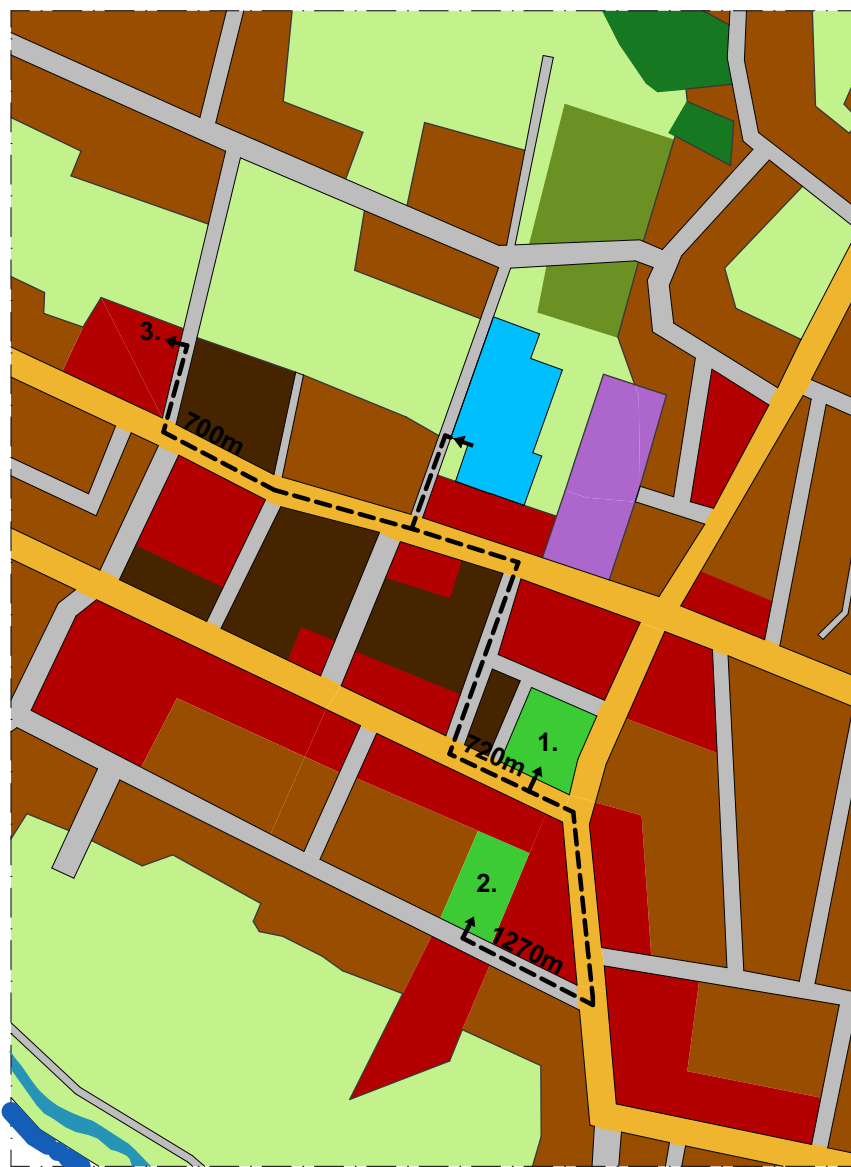
1. PRZEDSZKOLE NR 1

2. PRZEDSZKOLE NR 4

3. PRZEDSZKOLE PARAFII
EWANGELICKO-REFORMOWANEJ



ZAŁĄCZNIK 2D. Schemat lokalizacji inwestycji w stosunku do terenów wypoczynku, rekreacji lub sportu



LEGENDA

 TEREN INWESTYCJI

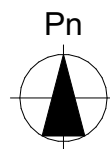
 TRASA DOSTĘPU PIESZEGO

TERENY REKREACJI:

1. PLAC IM. GEN. J. DĄBROWSKIEGO

2. PARK IM. GEN. R. TRAUGUTTA

3. TERENY SPORTU PRZY
SZKOLE PODSTAWOWEJ NR 4



0 100 200 300 400 500